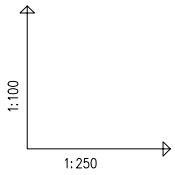


X=5544981.30
Y=5826231.84
0.4°

POZIOM PORÓWNAWCZY 55.00 m n.p.m.

xxx xxx xxx

PROJ. RZĘDNA TERENU	73.70
RZĘDNA TERENU ISTN.	73.70
RZĘDNA DNA KANAŁU	72.50
RZĘDNA DNA WYKOPU	72.50
ZAGŁĘBIENIE STROPU KANAŁU	1.04
ZAGŁĘBIENIE DNA KANAŁU	1.20
SPADKI, DŁUGOŚCI	54.83m 1.58%
ŚREDNICA, MATERIAŁ	
ODLEGŁOŚCI	3172.82
HEKTOMETRY	PZ131

Generator rysunkowy 7.33b (www.epi-graf.com.pl)

PZ131


46.21
24.58
5.61
5.00
10.00
10.32
15.00
ETAP2 PRZEWIERT STEROWANY L=72,0m
PROJEKTOWANY RUROCIĄG TŁOCZNY
X=5545009.88 Y=5826268.15
X=5545025.13 Y=5826287.42
X=5545030.50 Y=5826289.03
X=5545033.55 Y=5826293.00
X=5545039.63 Y=5826300.93
X=5545045.91 Y=5826309.12
ETAP 3
WYKOP OTWARTY UMOCNIONY
WYKONANY PO PRZEWIERCIE STEROWANYM
PRZECIĄGNIĘCIE RURY PRZEWODOWEJ, MONTAŻ I ZASYP WYKOPU
PZ132
ETAP 1
PRZEKOP KONTROLNY
WYKONANIE RĘCZNE
WYKOP
WYKOP
WYKOP
-0.1°
-35.0°
35.8°
0.0°
0.0°
-1.1°
70,60mnpm
OŚ GAZOCIĄGU
2,5m
68,10mnpm
29,36m
15,0m
15,0m
strefa kontrolowana gazociągu
KOMORA REWIZYJNA ø1500 BETON C35/45, Rz.d.=71.17
gaz. w/pr ø150, Rz.o.=70.60
72.97
72.75
72.69
72.53
72.22
71.90
73.60
72.98
72.97
72.75
72.69
72.53
72.22
71.90
71.80
71.77
71.25
70.50
69.60
67.80
67.80
67.80
71.77
71.25
70.50
69.60
67.80
67.80
1.04
1.34
2.03
2.77
4.26
3.94
1.20
1.50
2.19
2.93
4.42
4.10
46.21m
2.11%
24.58m
13.38%
5.61m
18%
15.00m
25.32m
ø160PE-RC L=3626.56m
3219.03
3243.60
3249.21
3254.21
3264.21
3274.53
3278.57
PZ132
PZ133
PZ134
1
2
PZ135
32
PZ132
PZ133
PZ134
1
2
PZ135

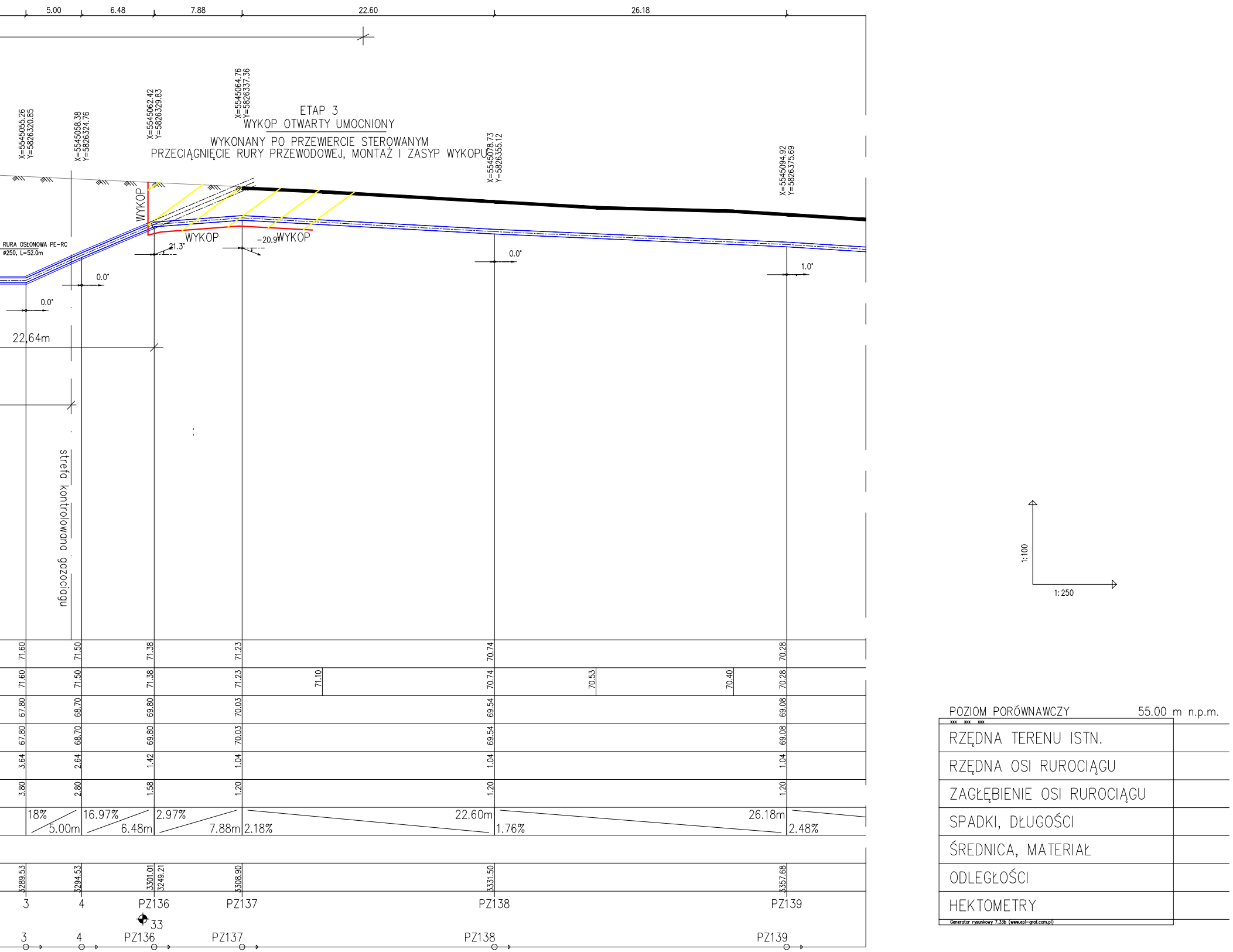
5.00
6.48
7.88
22.60
26.18
X=5545055.26 Y=5826320.85
X=5545058.38 Y=5826324.76
X=5545062.42 Y=5826329.83
X=5545064.76 Y=5826337.36
X=5545078.73 Y=5826355.12
X=5545094.92 Y=5826375.69
ETAP 3
WYKOP OTWARTY UMOCNIONY
WYKONANY PO PRZEWIERCIE STEROWANYM
PRZECIĄGNIĘCIE RURY PRZEWODOWEJ, MONTAŻ I ZASYP WYKOPU
WYKOP
WYKOP
WYKOP
RURA OSŁONOWA PE-RC
ø250, L=52.0m
21.3°
-20.9
0.0°
0.0°
0.0°
1.0°
22,64m
strefa kontrolowana gazociągu
1:100
1:250
71.60
71.50
71.38
71.23
70.74
70.28
71.60
71.50
71.38
71.23
71.10
70.74
70.53
70.40
70.28
67.80
68.70
69.80
70.03
69.54
69.08
67.80
68.70
69.80
70.03
69.54
69.08
3.64
2.64
1.42
1.04
1.04
1.04
3.80
2.80
1.58
1.20
1.20
1.20
18%
5.00m
16.97%
6.48m
2.97%
7.88m
2.18%
22.60m
1.76%
26.18m
2.48%
3289.53
3294.53
3301.01
3249.21
3308.90
3331.50
3357.68
3
4
PZ136
PZ137
PZ138
PZ139
33
3
4
PZ136
PZ137
PZ138
PZ139
POZIOM PORÓWNAWCZY
55.00 m n.p.m.
RZĘDNA TERENU ISTN.
RZĘDNA OSI RUROCIĄGU
ZAGŁĘBIENIE OSI RUROCIĄGU
SPADKI, DŁUGOŚCI
ŚREDNICA, MATERIAŁ
ODLEGŁOŚCI
HEKTOMETRY
Generator rysunkowy 7.33b (www.epl-graf.com.pl)

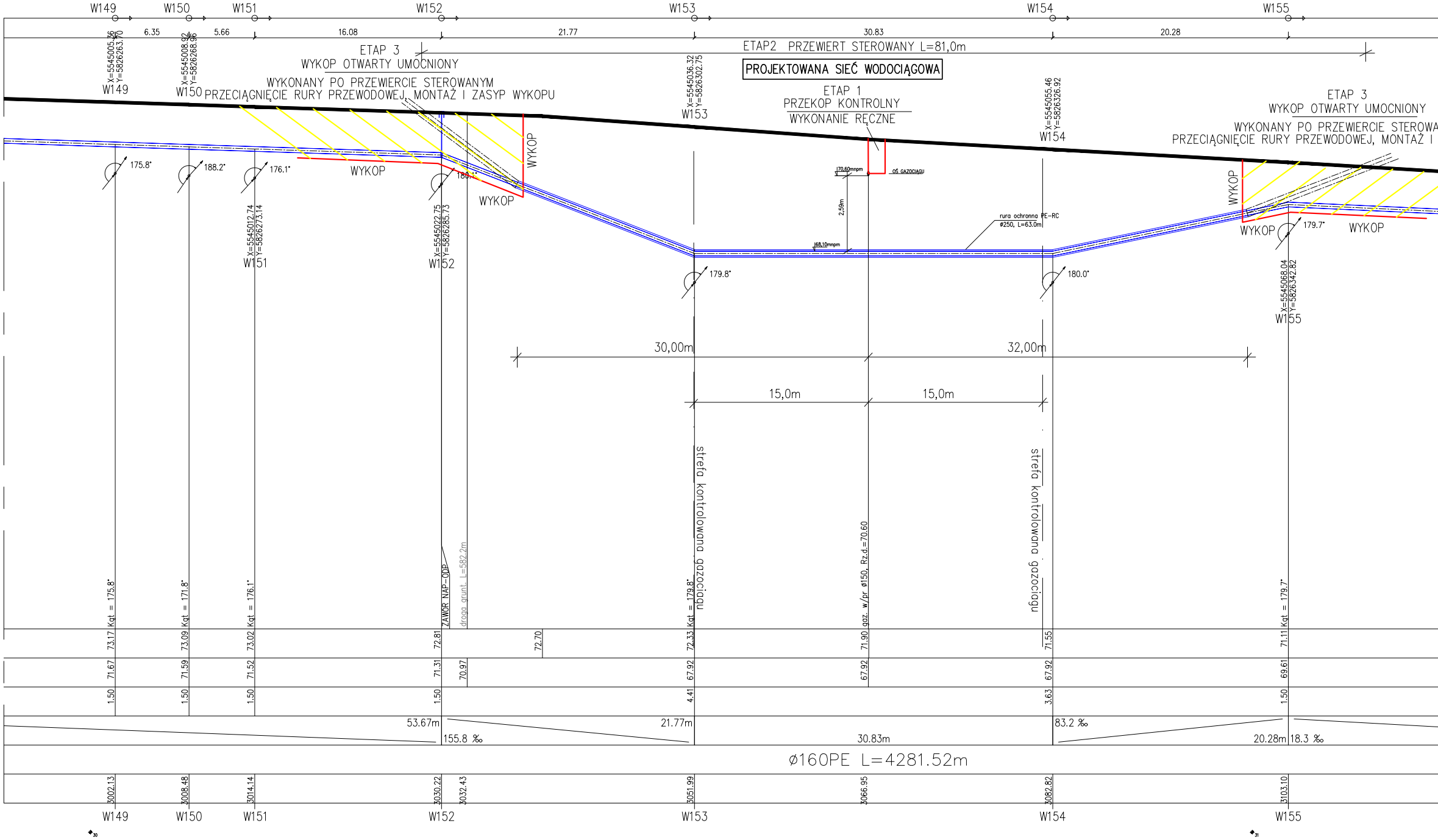
W149
W150
W151
W152
W153
W154
W155
6.35
5.66
16.08
21.77
30.83
20.28
ETAP 3
WYKOP OTWARTY UMOCNIONY
WYKONANY PO PRZEWIERCIE STEROWANYM
PRZECIĄGNIĘCIE RURY PRZEWODOWEJ, MONTAŻ I ZASYP WYKOPU
ETAP2 PRZEWIERT STEROWANY L=81,0m
PROJEKTOWANA SIEĆ WODOCIĄGOWA
ETAP 1
PRZEKOP KONTROLNY
WYKONANIE RĘCZNE
ETAP 3
WYKOP OTWARTY UMOCNIONY
WYKONANY PO PRZEWIERCIE STEROWA
PRZECIĄGNIĘCIE RURY PRZEWODOWEJ, MONTAŻ I
X=5545005.36 Y=5826263.70 W149
X=5545008.92 Y=5826268.96 W150
X=5545012.74 Y=5826273.14 W151
X=5545022.75 Y=5826285.73 W152
X=5545036.32 Y=5826302.75 W153
X=5545055.46 Y=5826326.92 W154
X=5545068.04 Y=5826342.82 W155
175.8°
188.2°
176.1°
180.1°
179.8°
180.0°
179.7°
WYKOP
WYKOP
WYKOP
WYKOP
WYKOP
WYKOP
70,60mnpm
OŚ GAZOCIĄGU
2,59m
68,10mnpm
rura ochronna PE-RC
ø250, L=63.0m
30,00m
32,00m
15,0m
15,0m
strefa kontrolowana gazociągu
strefa kontrolowana gazociągu
Kąt = 175.8°
Kąt = 171.8°
Kąt = 176.1°
ZAWÓR NAP-ODP
droga grunt. L=582.2m
Kąt = 179.8°
gaz. w/pr ø150, Rz.d.=70.60
Kąt = 179.7°
73.17
73.09
73.02
72.81
72.70
72.33
71.90
71.55
71.11
71.67
71.59
71.52
71.31
70.97
67.92
67.92
67.92
69.61
1.50
1.50
1.50
1.50
4.41
3.63
1.50
53.67m
155.8 ‰
21.77m
30.83m
83.2 ‰
20.28m
18.3 ‰
Ø160PE L=4281.52m
3002.13
3008.48
3014.14
3030.22
3032.43
3051.99
3066.95
3082.82
3103.10
W149
W150
W151
W152
W153
W154
W155
30
31

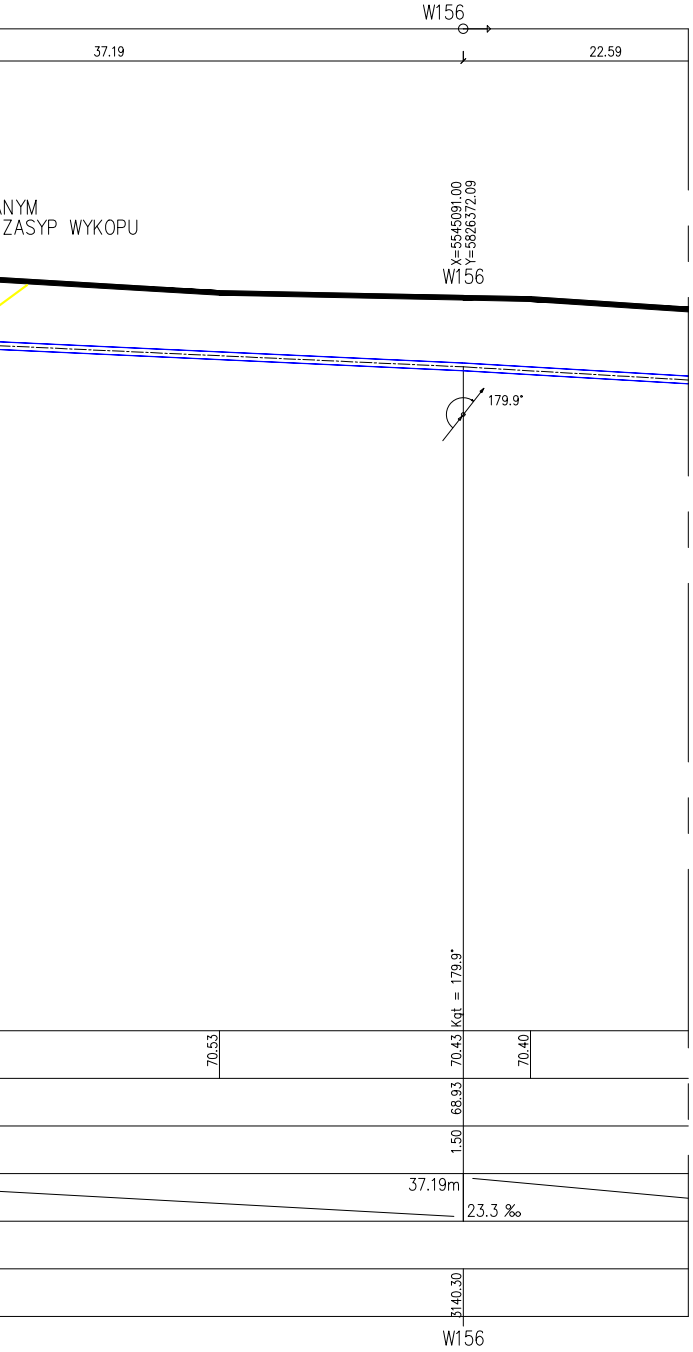
W156
37.19
22.59
ANYM
ZASYP WYKOPU
X=5545091.00
Y=5826372.09
W156
179.9°
Kqt = 179.9°
70.53
70.43
70.40
68.93
1.50
37.19m
23.3 ‰
3140.30
W156

SZCZEGÓŁ UŁOŻENIA RURY PRZEWODOWEJ W RURZE OSŁONO

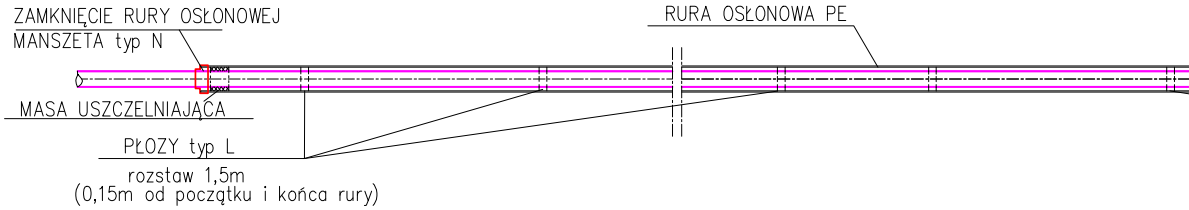
ZAMKNIĘCIE RURY OSŁONOWEJ
MANSZETA typ N
RURA OSŁONOWA PE
MASA USZCZELNIAJĄCA
PŁOZY typ L
rozstaw 1,5m
(0,15m od początku i końca rury)

PRZEKRÓJ WYKOPU

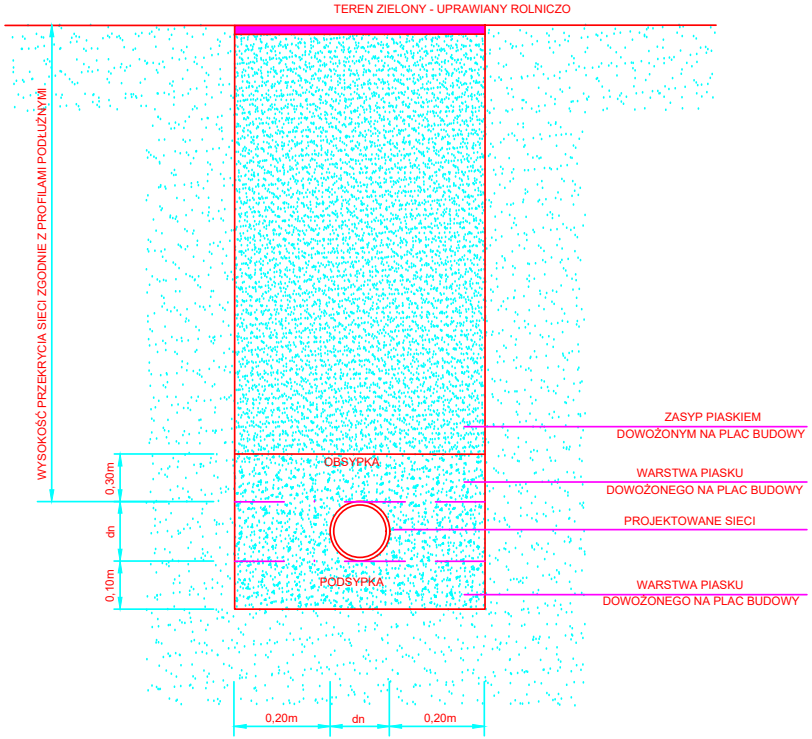
TEREN ZIELONY - UPRAWIANY ROLNICZO
WYSOKOŚĆ PRZEKRYCIA SIECI ZGODNIE Z PROFILAMI PODŁUŻNYMI
ZASYP PIASKIEM
DOWOŻONYM NA PLAC BUDOWY
OBSYPKA
0,30m
WARSTWA PIASKU
DOWOŻONEGO NA PLAC BUDOWY
dn
PROJEKTOWANE SIECI
PODSYPKA
0,10m
WARSTWA PIASKU
DOWOŻONEGO NA PLAC BUDOWY
0,20m
dn
0,20m

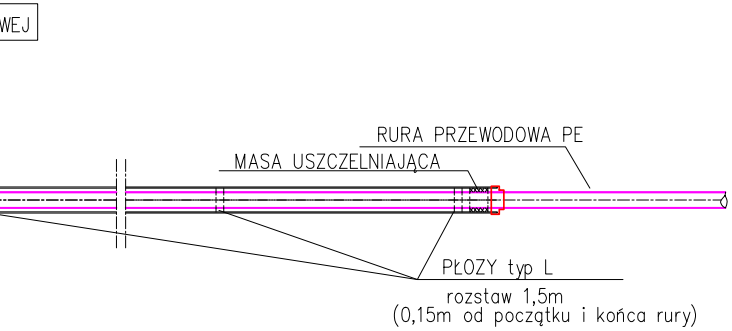
WEJ
RURA PRZEWODOWA PE
MASA USZCZELNIAJĄCA
PŁOZY typ L
rozstaw 1,5m
(0,15m od początku i końca rury)

EKO-INSTAL
PRACOWNIA PROJEKTOWA
EKO-INSTAL Harasimowicz i Wspólnicy Sp.J.
ul.Kosynierów Gdyńskich 61/2, 66-400 Gorzów Wlkp.
tel. 501 252 120
NIP 5961646792 REGON 080009361
email : biuro@eko-instal.biz www. eko-instal.biz

Nazwa elementu projektu	PROJEKT WYKONAWCZY
Zadanie inwestycyjne	BUDOWA KANALIZACJI GRAWITACYJNO-TŁOCZNEJ ORAZ SIECI WODOCIĄGOWEJ ROZDZIALCZEJ NA ODCINKU ROKITNO-PRZYTOCZNA
Nazwa zamierzenia budowlanego	SIEĆ KANALIZACJI SANITARNEJ GRAWITACYJNO TŁOCZNEJ Z PRZEPOMPOWNIĄ ŚCIEKÓW I SIECI WODOCIAGOWEJ ROZDZIELCZEJ
Adres i kategoria obiektu budowlanego	MIEJSCOWOŚĆ ROKITNO, PRZYTOCZNA, GMINA PRZYTOCZNA POWIAT MIEDZYRZECKI KATEGORIA OBIEKTU XXVI
Identyfikatory działek ewidencyjnych	080303_2.0015.5/36, 080303_2.0015.5/43, 080303_2.0015.5/47, 080303_2.0015.5/34, 080303_2.0015.5/31, 080303_2.0015.5/6, 080303_2.0015.6, 080303_2.0015.68/1, 080303_2.0015.156, 080303_2.0014.160/3, 080303_2.0014.157/3, 080303_2.0012.87, 080303_2.0012.24, 080303_2.0012.268
INWESTOR	WOKAMID Sp. z o.o. Ul. DWORCOWA 8, 66-340 PRZYTOCZNA
BRANŻA	SANITARNA
PROJEKTANT	mgr inż. Waldemar Harasimowicz Upr. projekt. w specjaln. instalac. w zakresie sieci, inst. i urządz. gaz., wodoc. i kanalizac. nr LUKG/0010/POOS/05
SPRAWDZIŁ	mgr inż. Elwira Kramm Upr. projekt. w specjaln. instalac. w zakresie sieci, inst. i urządz. gaz., wodoc. i kanalizac. nr LUKG/0034/POOS/03

	DATA	SKALA	RYS.NR
SZCZEGÓŁ PRZEJŚCIA POD GAZOCIAGIEM GAZ-SYSTEM	23.12.2024	1:100/250	20